


## A – Pannelli per Aree di sosta









TIPOLOGIA PANNELLO	Percorso e localizzazione con coordinate GPS	Riferimento fotografico	Contenuto
A1 LEGGIO Info	Via del Sale Comune di Ceraso Acqua Sulfurea  40.204228, 15.288328		Standard + Testo Sorgente Acqua Solfurea
A2 LEGGIO Info	Via del Sale Comune di Novi Velia Salita da via Monte Gelbison (ultimo tratto sentiero pedonale)  40.209354, 15.317188		Standard + Testo Salita al Monte Gelbison
A3 LEGGIO Info	Trans Parco Costiero Comune di Camerota Area sotto cappella Sant'Antonio  40.019631, 15.350720		Standard + Testo Salita al Monte Gelbison

## B – Pannelli per aree oggetto di manutenzione








TIPOLOGIA PANNELLO	Percorso e localizzazione con coordinate GPS	Riferimento fotografico	Contenuto
B2 LEGGIO Info	Trans Parco Costiero Comune di Montecorice Tornante SS267 prima di S. Nicola a Mare (Area già sistemata dall'Ente Parco)  40.221718, 14.975730		Standard con placeholder
B3 BACHECA Info	Trans Parco Costiero Comune di Camerota Inizio sentiero S. Iconio Su via Mingardo - SR 562  40.034683, 15.316814		Standard + Testo salita S. Iconio

## C – Pannelli informativi lungo i percorsi

TIPOLOGIA PANNELLO	Percorso e localizzazione con coordinate GPS	Riferimento fotografico	Contenuto
C1 LEGGIO Info	Comune di Capaccio Ingresso area archeologica di Paestum Via Magna Grecia – SP276  40.420396, 15.006749		Come TOTEM ma riadattato al formato del pannello

C2	LEGGIO Info	Trans Parco Costiero Comune di Agropoli Accesso Baia Trentova Via Trentova  40.342870, 14.974285		Standard con placeholder
C3	LEGGIO Info	Trans Parco Costiero Comune di Castellabate S. Maria Lungomare Barone N. Papi (area vicino al parcheggio)  40.292036, 14.946240		Standard con placeholder
C4	LEGGIO Info	Trans Parco Costiero Comune di Castellabate S. Marco Via Porto (area vicino al parcheggio)  40.267972 14.935071		Standard con placeholder
C5	LEGGIO Info	Trans Parco Costiero Comune di Castellabate Punta di Ogliastro Fine lungomare De Gasperi  40.229645, 14.936551		Standard + Testo Punta Licosa
C6	TOTEM info	Trans Parco Costiero Comune di Pollica - Acciaroli Nuova passeggiata del Porto  40.178398, 15.026668		Standard con placeholder
C7	LEGGIO Info	Trans Parco Costiero Comune di Pollica - Pioppi Spazio antistante al Museo Vivo del Mare  40.174073, 15.089117		Standard con placeholder
C8	LEGGIO Info	Trans Parco Costiero Comune di Ascea - Parcheggio Scogliera di Ascea 40.125828, 15.180775		Standard con placeholder
C9	LEGGIO Info	Via del Sale Comune di Ceraso - S. Biase Piazza Europa  40.202533, 15.281713		Standard con placeholder

**PANNELLI INFO E SEGNAVIA** (in riferimento all'Allegato A della Relazione Generale)










<b>C10</b>	<b>LEGGIO Info</b>	<b>Via del Sale</b> Comune di Novi Velia Fine via Monte Gelbison, inizio salita pedonale  40.214475, 15.334772		<b>Standard + Testo Monte Gelbison</b>
<b>C11</b>	<b>TOTEM Info</b>	<b>Trans Parco Costiero</b> Comune di Centola - Palinuro Piazza Virgilio  40.033807, 15.288602		<b>Standard con placeholder</b>
<b>C12</b>	<b>BACHECA Info</b>	<b>Trans Parco Costiero</b> Comune di Centola - Palinuro Dalla spiaggia del Porto, salita al Capo Palinuro  40.029227, 15.275699		<b>Standard + Testo salita Capo Palinuro</b>
<b>C13</b>	<b>BACHECA Info</b>	<b>Trans Parco Costiero</b> Comune di Centola - Palinuro Su via Marinella, ingresso al sentiero della Molpa  40.037459, 15.301766		<b>Standard con placeholder</b>
<b>C14</b>	<b>BACHECA Info</b>	<b>Trans Parco Costiero</b> Comune di Camerota Foce del Mingardo, sentiero verso l'Arco Naturale  40.035585, 15.311425		<b>Standard + Testo Arco Naturale</b>
<b>C15</b>	<b>LEGGIO Info</b>	<b>Trans Parco Costiero</b> Comune di Camerota Marina di Camerota Spiaggia Calanca - via L. Mazzeo  39.999857, 15.367852		<b>Standard con placeholder</b>
<b>C16</b>	<b>LEGGIO Info</b>	<b>Trans Parco Costiero</b> Comune di Camerota Marina di Camerota Lungomare Trieste  40.000442, 15.374506		<b>Standard con placeholder</b>









**D – Segnavia stradali e per percorsi pedonali**

TIPOLOGIA PANNELLO	Percorso e localizzazione con coordinate GPS	Riferimento fotografico	Contenuto
<b>D1</b>	<b>SEGNAMIA Stradale</b> <b>Trans Parco Costiero</b> Agropoli Incrocio via Fontana dei Monaci con str. Interpodereale Sauco-Pastena-Tresinoa  40.342725, 14.974494		<b>Standard TPC + Freccia a destra</b>




**PANNELLI INFO E SEGNAVIA** (in riferimento all'Allegato A della Relazione Generale)

<b>D2</b>	<b>SEGNAMIA Pedonale</b>	<b>Trans Parco Costiero</b> Comune di Agropoli Percorso pedonale Baia Trentova -via Trentova  40.343525, 14.972719		<b>Baia Trentova + freccia a sinistra</b>
<b>D3</b>	<b>SEGNAMIA Pedonale</b>	<b>Trans Parco Costiero</b> Comune di Agropoli Accesso spiaggia Baia Trentova  40.342385, 14.971564		<b>Spiaggia Baia Trentova + freccia a destra</b>
<b>D4</b>	<b>SEGNAMIA Pedonale</b>	<b>Trans Parco Costiero</b> Comune di Castellabate S. Maria Via Costabile Gentilcore, incrocio sentiero verso punta Tresino  40.313204, 14.945897		<b>Punta Tresino + freccia a sinistra</b>
<b>D5</b>	<b>SEGNAMIA Pedonale</b>	<b>Trans Parco Costiero</b> Comune di Castellabate S. Maria Lungomare Barone N. Papi (area vicino al parcheggio)  40.292036, 14.946240 (stessa posizione C3)		<i>Luogo da definire + Freccia</i>
<b>D6</b>	<b>SEGNAMIA Pedonale</b>	<b>Trans Parco Costiero</b> Comune di di Castellabate San Marco Percorso pedonale da via Pozzillo per porto  40.272001, 14.939375		<b>Porto + freccia a sinistra</b>
<b>D7</b>	<b>SEGNAMIA Pedonale</b>	<b>Trans Parco Costiero</b> Comune di Castellabate - Punta di Ogliastro Fine lungomare De Gasperi  40.229578, 14.936517 (stessa posizione C5)		<b>Punta Licosa + freccia a destra</b>
<b>D8</b>	<b>SEGNAMIA Pedonale</b>	<b>Trans Parco Costiero</b> Comune di San Mauro Cilento Percorso panoramico  40.208403, 15.014222		<i>Luogo da definire + Freccia</i>
<b>D9</b>	<b>SEGNAMIA Pedonale</b>	<b>Trans Parco Costiero</b> Comune di San Mauro Cilento Percorso panoramico  40.211255, 15.017213		<i>Luogo da definire + Freccia</i>
<b>D10</b>	<b>SEGNAMIA Pedonale</b>	<b>Trans Parco Costiero</b> Comune di San Mauro Cilento Percorso panoramico  40.209707, 15.020928		<i>Luogo da definire + Freccia</i>

<b>D11</b>	<b>SEGNAMIA Pedonale</b>	<b>Trans Parco Costiero</b> Comune di San Mauro Cilento Percorso panoramico Incrocio con SP133  40.198484, 15.026813		<i>Luogo da definire + Freccia</i>
<b>D12</b>	<b>SEGNAMIA Pedonale</b>	<b>Trans Parco Costiero</b> Comune di Pollica Fine percorso panoamico Incrocio con SS267  40.178204, 15.030663		<i>Luogo da definire + Freccia</i>
<b>D13</b>	<b>SEGNAMIA Pedonale</b>	<b>Trans Parco Costiero</b> Comune di Pollica Sentiero pedonale da contrada Periello (inizio/fine percorso pedonale)  40.175691, 15.048226		<i>Luogo da definire + Freccia</i>
<b>D14</b>	<b>SEGNAMIA Stradale</b> Su nuovo palo	<b>Trans Parco Costiero</b> Comune di Pollica strada per sentiero (incrocio con SP48 )  40.184140, 15.062981		<b>Standard TPC + Freccia a sinistra</b>
<b>D15</b>	<b>SEGNAMIA Pedonale</b>	<b>Trans Parco Costiero</b> Comune di Pollica Incrocio sentiero con strada comunale per Pioppi  40.179916, 15.079401		<i>Luogo da definire + Freccia</i>
<b>D16</b>	<b>SEGNAMIA Stradale</b> Su palo esistente	<b>Trans Parco Costiero</b> Comune di Casal Velino Inizio lungomare P. Speranza  40.176558, 15.122102		<b>Standard TPC + Freccia a sinistra</b>
<b>D17</b>	<b>SEGNAMIA Stradale</b> Su palo esistente	<b>Trans Parco Costiero</b> Comune di Ascea su via S. Francesco (incrocio con SP161 verso foce fiume Alento)  40.172289, 15.141489		<b>Standard TPC Freccia a destra</b>
<b>D18</b>	<b>SEGNAMIA Stradale</b> Su palo esistente	<b>Trans Parco Costiero</b> Comune di Ascea Inizio via Focea (incrocio con SR447)  40.159327, 15.151819		<b>Standard TPC + Freccia a sinistra</b>








**PANNELLI INFO E SEGNAVIA** (in riferimento all'Allegato A della Relazione Generale)

<b>D19</b>	<b>SEGNAMA Stradale</b> <b>Su palo esistente</b>	<b>Trans Parco Costiero/Mia del Sale</b> Comune di Ascea inizio via del Sale- via della Bruca (incrocio SR447)  <b>40.154620, 15.162449</b>		<b>Standard Via del Sale + Freccia a sinistra</b>
<b>D20</b>	<b>SEGNAMA Pedonale</b>	<b>Trans Parco Costiero</b> Comune di Ascea Parcheggio Scogliera di Ascea  <b>40.125828, 15.180775</b> (stessa posizione C8)		<b>Scogliera + freccia a sinistra</b>
<b>D21</b>	<b>SEGNAMA Pedonale</b>	<b>Trans Parco Costiero</b> Comune di Ascea Inizio discesa su sentiero costiero (da SR447)  <b>40.127612, 15.191612</b>		<i>Luogo da definire + Freccia</i>
<b>D22</b>	<b>SEGNAMA Stradale</b> <b>Su palo esistente</b>	<b>Trans Parco Costiero</b> Comune di Pisciotta su strada comunale (da SR447)  <b>40.123850, 15.213238</b>		<b>Standard TPC + Freccia a sinistra</b>
<b>D23</b>	<b>SEGNAMA Stradale</b> <b>Su palo esistente</b>	<b>Trans Parco Costiero</b> Comune di Pisciotta inizio via Mediterraneo (da SR447racc)  <b>40.084728, 15.264980</b>		<b>Standard TPC + Freccia a destra</b>
<b>D24</b>	<b>SEGNAMA Stradale</b> <b>Su palo esistente</b>	<b>Trans Parco Costiero</b> Comune di Centola Inizio Via S. Gaetano  <b>40.088318, 15.280486</b>		<b>Standard TPC + Freccia a destra</b>
<b>D25</b>	<b>SEGNAMA Stradale</b> <b>Su palo esistente</b>	<b>Via del Sale</b> Comune di Ascea Da via della Bruca verso via del Sale  <b>40.155544, 15.166965</b>		<b>Standard Via del Sale + Freccia a sinistra</b>
<b>D26</b>	<b>SEGNAMA Pedonale</b>	<b>Via del Sale</b> Comune di Ascea Incrocio località Vreccia  <b>40.175410, 15.195485</b>		<i>Luogo da definire + Freccia</i>



**PANNELLI INFO E SEGNAVIA** (in riferimento all'Allegato A della Relazione Generale)

<b>D27</b>	<b>SEGNAMA Stradale</b> <b>Su palo esistente</b>	<b>Via del Sale</b> Comune di Ceraso Incrocio con SP87  40.184670, 15.244971		<b>Standard Via del Sale</b>
<b>D 28</b>	<b>SEGNAMA Stradale</b> <b>Su palo esistente</b>	<b>Via del Sale</b> Comune di Ceraso inizio via G. E. Lancillotti (da SP269b)  40.192355, 15.259064		<b>Standard Via del Sale + Freccia a destra</b>
<b>D 29</b>	<b>SEGNAMA Stradale</b> <b>Su palo esistente</b>	<b>Via del Sale</b> Comune di Ceraso via G. E. Lancillotti (incrocio con SP87- via Isca)  40.196523, 15.262890		<b>Standard Via del Sale + Freccia a destra</b>
<b>D 30</b>	<b>SEGNAMA Stradale</b> <b>Su palo esistente</b>	<b>Via del Sale</b> Comune di Ceraso inizio via del Vivaio (da SS18)  40.204608, 15.282706		<b>Standard Via del Sale</b>
<b>D 31</b>	<b>SEGNAMA Pedonale</b>	<b>Via del Sale</b> Comune di Ceraso Incrocio via del Vivaio con Sentiero al Monte Gelbison  40.201110, 15.294946		<i>Luogo da definire + Freccia</i>
<b>D 32</b>	<b>SEGNAMA Pedonale</b>	<b>Via del Sale</b> Comune di Novi Velia Incrocio Sentiero pedonale con Via Monte Gelbison  40.210657, 15.309340		<i>Luogo da definire + Freccia</i>
<b>D 33</b>	<b>SEGNAMA Pedonale</b>	<b>Via del Sale</b> Comune di Novi Velia Incrocio Sentiero pedonale con Via Monte Gelbison  40.210568, 15.326460		<i>Luogo da definire + Freccia</i>
<b>D 34</b>	<b>SEGNAMA Stradale</b> <b>Su palo esistente</b>	<b>Trans Parco Costiero</b> Comune di Centola - Palinuro inizio via Var per sentiero Dune fossili (da via Ponte Valiante- SR447racc)  40.045842, 15.290681		<b>Standard TPC + Freccia a destra</b>
<b>D 35</b>	<b>SEGNAMA Stradale</b> <b>Su palo esistente</b>	<b>Trans Parco Costiero</b> Comune di Centola - Palinuro inizio via Acqua dell'Olmo (dopo rotonda SR447racc)  40.042112, 15.289778		<b>Standard TPC + Freccia a destra</b>

<b>D 36</b>	<b>SEGNAMIA Pedonale</b>	<b>Trans Parco Costiero</b> Comune di Centola - Palinuro Da via Porto, salita al sentiero per la pineta  40.029760, 15.280522		<b>Pineta + freccia a sinistra</b>
<b>D 37</b>	<b>SEGNAMIA Pedonale</b>	<b>Trans Parco Costiero</b> Comune di Centola - Palinuro Su via Faro, ingresso al sentiero per la pineta  40.026226, 15.282163		<b>Pineta + freccia a destra</b>
<b>D 38</b>	<b>SEGNAMIA Pedonale</b>	<b>Trans Parco Costiero</b> Comune di Camerota Ingresso al Sentiero S. Iconio da S. Antonio  40.019792, 15.350333		<b>Sentiero S. Iconio + freccia a sinistra</b>
<b>D 39</b>	<b>SEGNAMIA Stradale Su palo esistente</b>	<b>Trans Parco Costiero</b> Comune di Camerota Incrocio strade comunali  40.025590, 15.360058		<b>Standard TPC</b>
<b>D 40</b>	<b>SEGNAMIA Stradale Su palo esistente</b>	<b>Trans Parco Costiero</b> Comune di Camerota Incrocio via Sina con Contrada Malaterra  40.008027, 15.354869		<b>Standard TPC</b>
<b>D 41</b>	<b>SEGNAMIA Pedonale</b>	<b>Trans Parco Costiero</b> Comune di Camerota Marina di Camerota, discesa alla spiaggia di Capogrosso da SR562  40.002074, 15.357009		<b>Spiaggia di Capogrosso + freccia a sinistra</b>
<b>D 42</b>	<b>SEGNAMIA Pedonale</b>	<b>Trans Parco Costiero</b> Comune di Camerota Inizio discesa per Baia degli infreschi  39.997283, 15.420430		<b>Baia degli Infreschi + freccia a destra</b>

## TOTALE Pannelli e Segnavia per TPC e Via del Sale

TOTEM Info	2
LEGGIO Info	15
BACHECA Info	4
SEGNAMIA Stradale	18
SEGNAMIA Pedonale	24